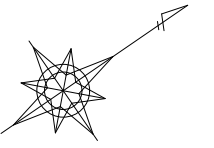


平面図

S=1:500



起点: 上高井郡高山村大字高井字荒井原679番の4地先

終点: 上高井郡高山村大字高井字荒井原619番の1地先

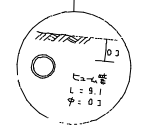
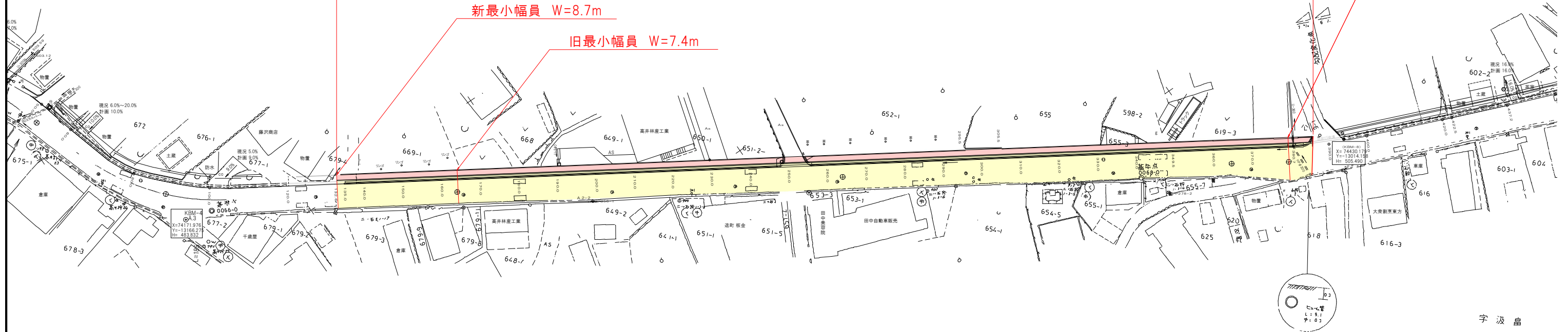
新旧延長 L=252.8m

新最小幅員 W=8.7m

旧最小幅員 W=7.4m

新最大幅員 W=11.0m

旧最大幅員 W= 9.0m



字 汲 島

令和4年度 国補交通安全対策(通学路緊急対策)工事			
番号	1/11	平面図	縮尺 1:500
(主) 須坂中野線			
上高井郡高山村 荒井原			
測量会社	㈱フジテック		
設計会社	㈱フジテック		
調査会社	須坂建設事務所		