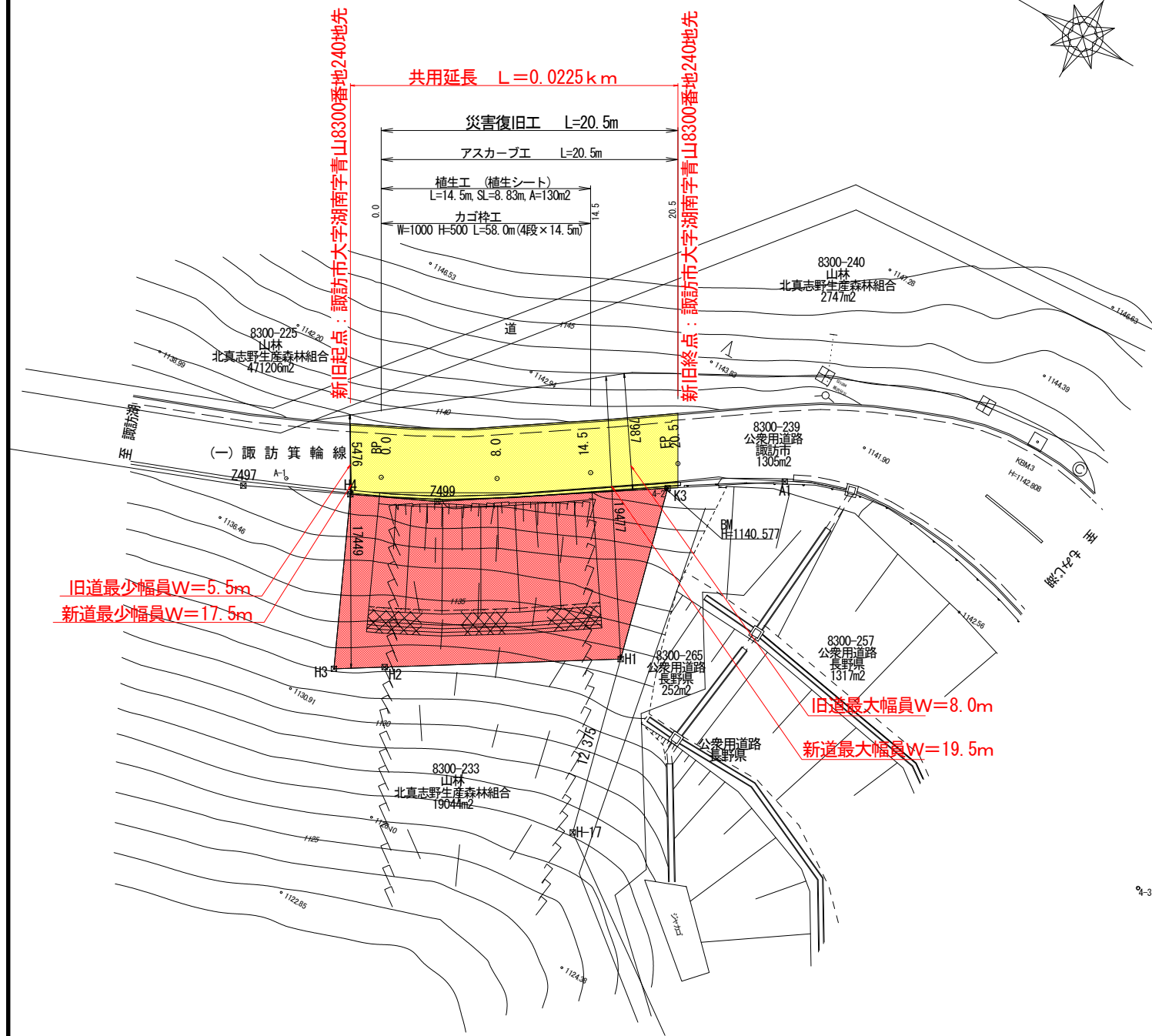
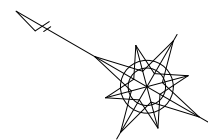
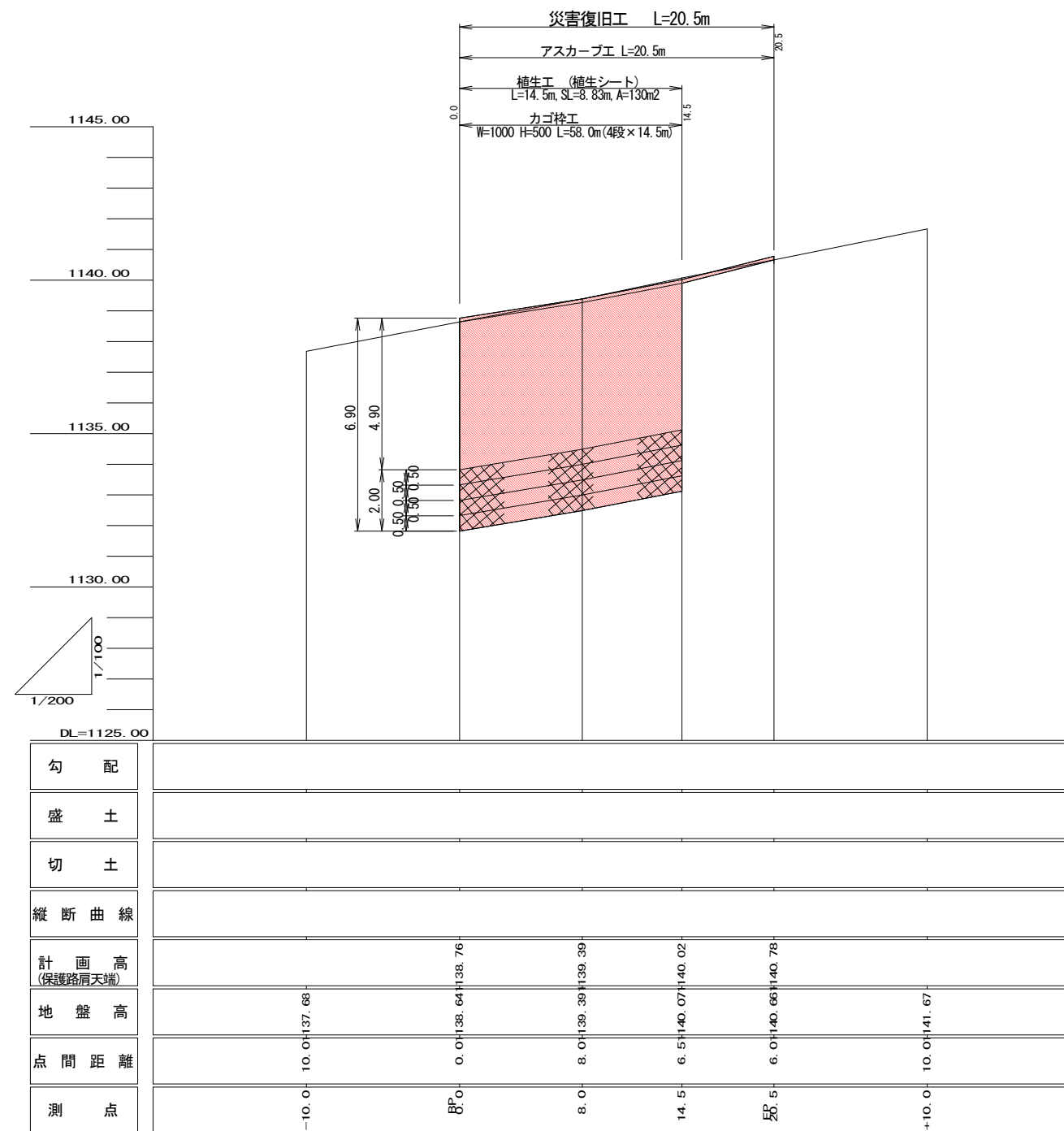


# 平面図 S=1:200



# 縦断図 VS=1:100 HS=1:200



基準点座標一覧表

点名	X座標	Y座標	標高	等級
4-2	-1196.852	-39250.622	1140.577	4級基準点
4-3	-1238.718	-39258.186	1144.076	

※ 座標系は世界測地系(測地成果2011)による

現場制約事項  
 有り  無し  
 関係地権者等との調整事項  有り  無し

令和3年度 公共土木施設災害復旧工事  
 番号 1/4 平面図、縦断図 縮尺 図示  
 (一) 諏訪箕輪線  
 諏訪市 後山 青木沢

所長	課長	照査	設計
諏訪建設事務所			
設計会社	管理技術者		
測量会社	照査技術者		
調査会社	主任技術者		